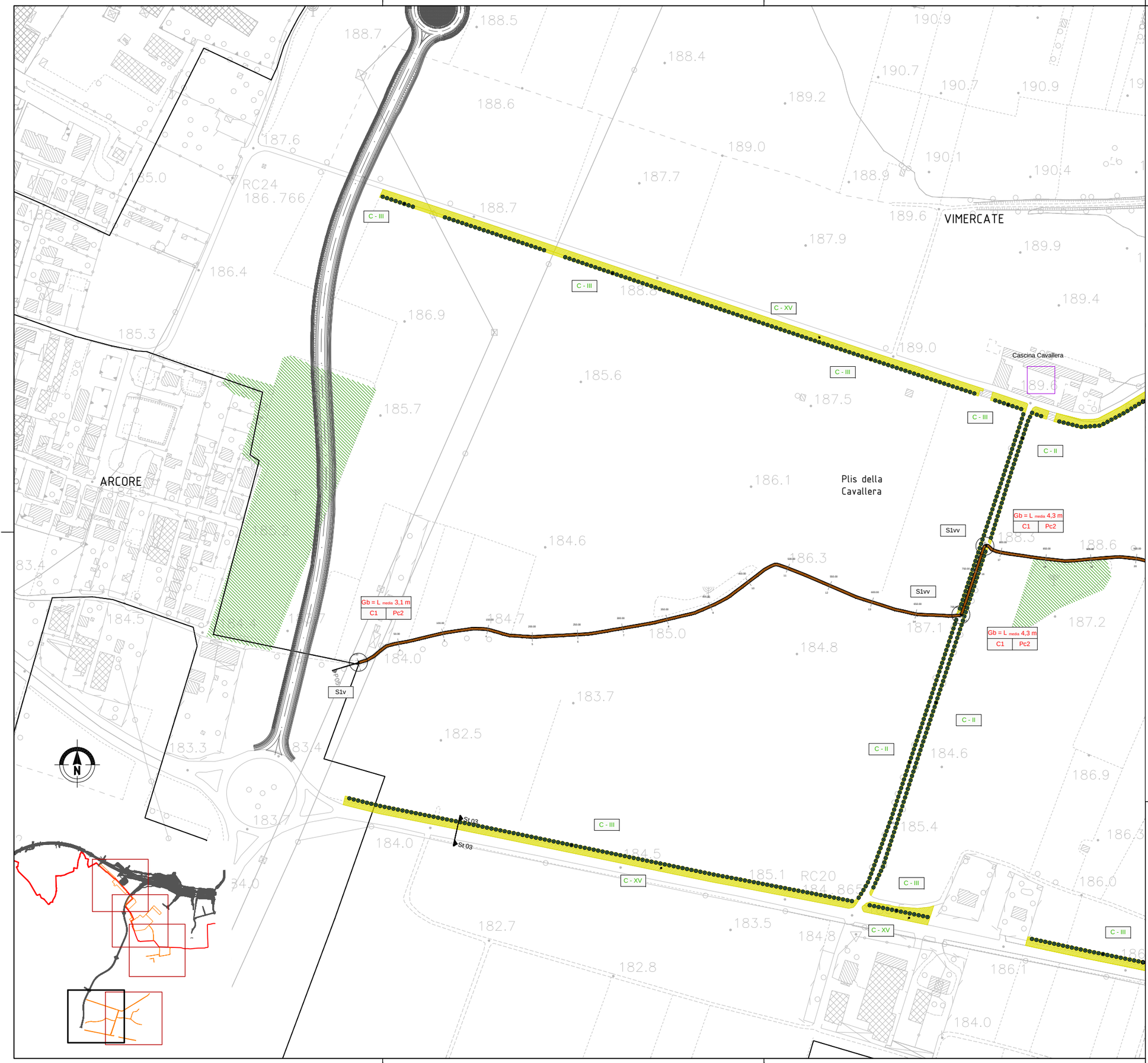


## LEGENDA - Progetti Locali

### PISTE E PERCORSI CICLOPEDONALI DI PROGETTO

- percorso su strada di tipo vicinale
- percorso su viabilità ordinaria
- pista nuova
- pista in sede propria in affiancamento alla viabilità ordinaria
- pista in corrispondenza di nodi a livelli sfalsati
- attraversamento / intersezione

### PISTE ESISTENTI O IN PROGRAMMAZIONE

- pista esistente
- pista in fase di programmazione

### MATERIALI VEGETALI DEL PROGETTO DI COMPENSAZIONE RELATIVI AI PROGETTI LOCALI

- C-I filare singolo arboreo
- C-II filare singolo arboreo di albero colonnare
- C-III filare singolo arboreo di gelso
- C-IV filare singolo arboreo monospecifico
- C-V fascia arbustiva
- C-VI fascia arbustiva lungo corso d'acqua
- C-VII fascia arbustiva ridotta
- C-VIII fascia arboreo-arbustiva
- C-IX fascia arboreo-arbustiva lungo corso d'acqua
- C-X fascia arboreo-arbustiva ridotta
- C-XI bosco
- C-XII fascia boscata
- C-XIII riqualificazione bosco
- C-XIV prato ecologico
- C-XV prato
- C-XVI prato fruitivo
- C-XVII filare singolo arboreo di albero da riqualificare

### ALTRI MATERIALI DEL PROGETTO DI COMPENSAZIONE RELATIVI AI PROGETTI LOCALI

- guardrail - At10
- barriera di sicurezza - At1
- muro di contenimento
- As1 As2 As3 aree di sosta / aree di cantiere

### MATERIALI DEL PROGETTO DI COMPENSAZIONE RELATIVI ALLA GREENWAY

- intervento progetto greenway

### PROGETTO DI MITIGAZIONE

- intervento progetto di mitigazione

### RIFERIMENTI AGLI ELABORATI TIPOLOGICI

Geometria del tracciato

| | |
|---|---|
| Ga | tracciato su strada tipo vicinale esistente <2.5m |
| Gb | tracciato su strada tipo vicinale esistente ≥ 2.5m |
| Gc | tracciato nuova pista |
| Gd | tracciato nuova pista in affiancamento a strada esistente |
| Ge | tracciato percorso promiscuo |
| Gf | tracciato su pista ciclabile esistente |
| Gg | tracciato in sede propria su strada esistente |
| Ggf* | tracciato in sede propria in affiancamento a strada esistente ≥ 9m |
| Gh | tracciato su strada tipo vicinale esistente |

Pavimentazione

| | |
|---|---|
| Pc1 | pavimentazione in "calcestre"_pista nuova |
| Pc2 | pavimentazione in "calcestre"_pista su vicinale |
| Ps1 | pavimentazione in "binder"_pista nuova |
| Ps2 | pavimentazione in "binder"_pista su vicinale |
| Pt1 | pavimentazione in "terra bianca"_pista nuova |
| PtZ | pavimentazione in "terra bianca"_pista su vicinale |
| Pb1 | pavimentazione in "binder"_pista nuova lungo corso d'acqua |
| Pb2 | pavimentazione in "binder"_pista su vicinale lungo corso d'acqua |
| Pg1 | pavimentazione in calcestruzzo graffiato_pista nuova |
| Pg2 | pavimentazione in calcestruzzo graffiato_pista su vicinale |

Sezioni costruttive

| | |
|---|---|
| C1 | sezione a piano campagna |
| C2 | sezione in trincea |
| C3 | sezione in rilevato |
| C4 | sezione a mezza costa |
| C5 | sezione mezza costa - muro di controripa |
| C6 | sezione mezza costa - muro di sostegno a valle |
| C7 | sezione mezza costa - palificata "viva" di sostegno |
| C8 | sezione rilevato drenante |

Nodi a raso

| | |
|---|---|
| A1 a A8 | attraversamento a raso |
| I1 a I11 | intersezione a raso |
| S1-S2 | snodi |

### RIFERIMENTI AGLI ELABORATI ARCHITETTONICI

Nodi a livelli sfalsati:

| | |
|---|---|
| PONTE 00 | ponte n. 00 |
| SOV-S-00 | sovrappasso stradale n. 00 |
| SOV-A-00 | sovrappasso autostradale n.00 |
| SOV-F-00 | sovrappasso ferroviario n.00 |
| SOT-S-00 | sottopasso stradale n.00 |
| SOT-A-00 | sottopasso autostradale n.00 |
| SOT-F-00 | sottopasso Ferroviario n.00 |

nuovo / esistente

### LINEE DI SEZIONE E PROFILI

- linea di sezione trasversale (St)
- linea di sezione territoriale (Str)
- profilo ciclabile (P)

### ELEMENTI DI SFONDO

- copertura forestale
- bacini reticolo idrico
- elementi di pregio architettonico

### CONFINI

- confine comunale
- confine provinciale

### VIABILITA'

- Autostrada Pedemontana Lombarda

## QUADRO DI UNIONE PER TRATTE PROGETTO DI COMPENSAZIONE




## QUADRO DI UNIONE GENERALE

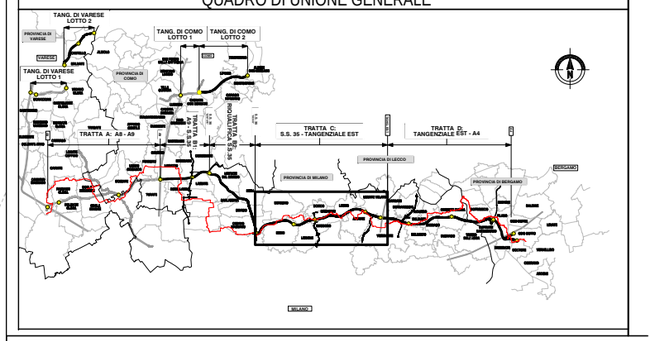


CONCESSIONI AUTOSTRADALI LOMBARDE

Autostrada Pedemontana Lombarda

**COLLEGAMENTO AUTOSTRADALE**

**DALMINE-COMO-VARESE-VALICO DEL GAGGIOLO E OPERE AD ESSO CONNESSE**

CODICE C.U.P. F11B06000270007

**PROGETTO DEFINITIVO**

**GENERALE DI PROGETTO**

**OPERE E MISURE DI COMPENSAZIONE DELL'IMPATTO TERRITORIALE E SOCIALE**

**PROGETTI LOCALI - TRATTA C**

**PLANIMETRIA E SEZIONE TERRITORIALE DI PROGETTO N.28 -TAV.4**

### IDENTIFICAZIONE ELABORATO

| FASE PROGETTUALE | AMBITO | PROG.TO | LIV.PROG. | ANNO | PARTE DI OPERA | TIPO ELABORATO | PROGRESSIVA | REVISIONE EDITORIALE |
|---|---|---|---|---|---|---|---|---|
| D | AP | CC | P28 | C501 | 000 | TV | 004 | A |

L.D. — DATA feb. 2009 — SCALA 1:2.000

### PROGETTAZIONE

CONSORZIO ITALIANO PER LE INFRASTRUTTURE LOMBARDE

RESPONSABILE DELL'INTEGRAZIONE TRA LE PRESTAZIONI SPECIALISTICHE:
Dott. Ing. Massimo Recosta

| DATA | REVISIONE | |
|---|---|---|
| feb. 2009 | EMISSIONE | A |

### ELABORAZIONE PROGETTUALE

PROGETTISTA — Dott. Ing. Massimo Recosta

DIRETTORE TECNICO — Dott. Ing. Massimo Recosta

### CONCEDENTE

CONCESSIONI AUTOSTRADALI LOMBARDE

### CONCESSIONARIO

Autostrade Pedemontane Lombarde

Direttore Tecnico: Dott. Ing. Gilberto Lonardi
Coordinatore Tecnico-Operativo: Dott. Arch. Giovanni Cesarini
Responsabile Progettazione: Dott. Arch. Stefano Vendi

### VERIFICA E VALIDAZIONE

ITALSOCOTEC S.p.A.
SOCOTEC S.p.A.
CONTECO S.p.A.

Il presente documento non potrà essere copiato, riprodotto o altrimenti pubblicato in tutto o in parte senza il consenso scritto di Autostrada Pedemontana Lombarda S. p. A. Ogni utilizzo non autorizzato sarà perseguito a norma di legge.
This document may not be copied, reproduced or published either in part or entirely without the written permission of Autostrada Pedemontana Lombarda S. p. A. Unauthorized use will be persecuted by law.