



Protocollo di intesa istituzionale ai sensi dell'art.34 delle norme del PTCP

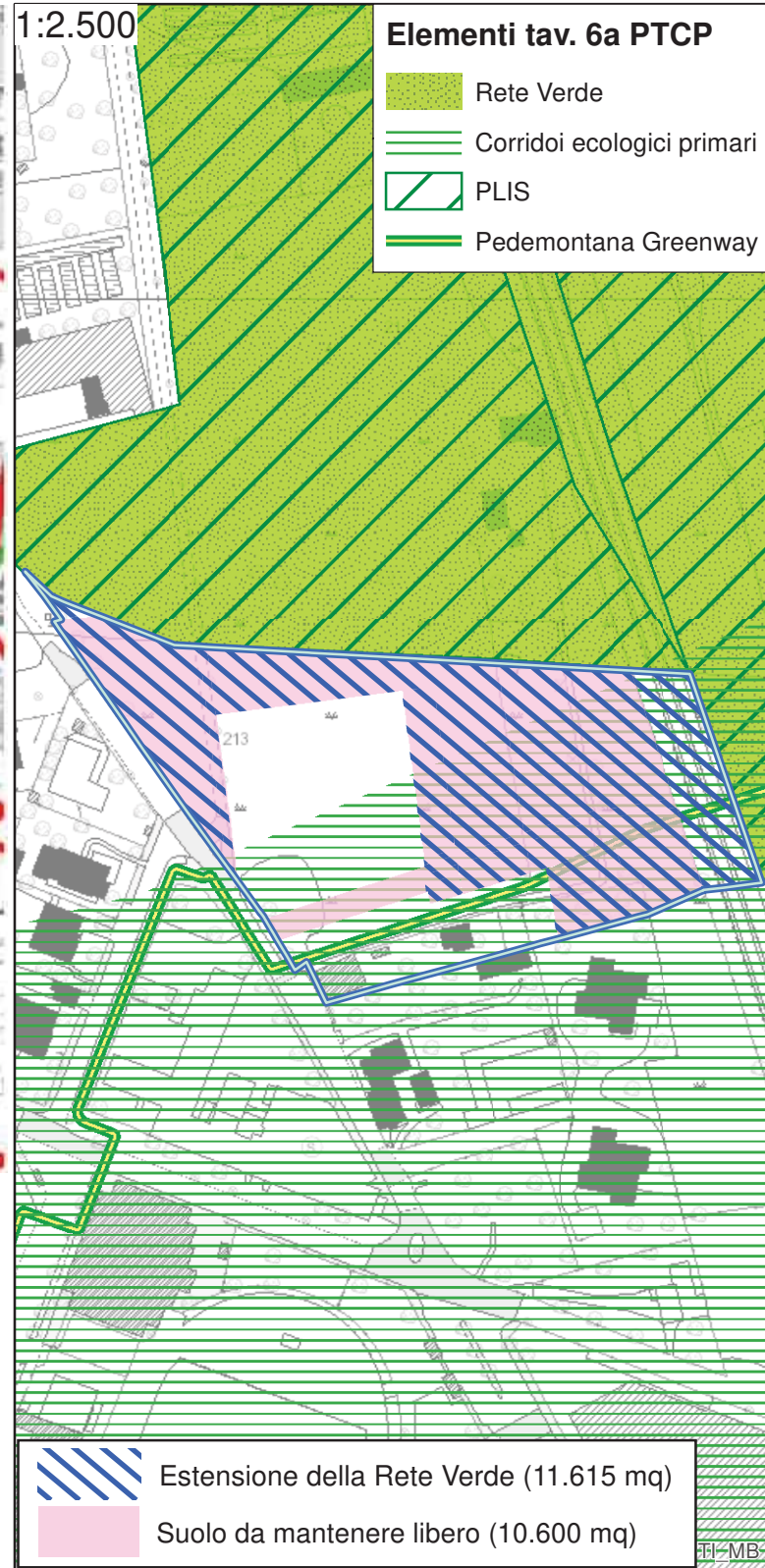
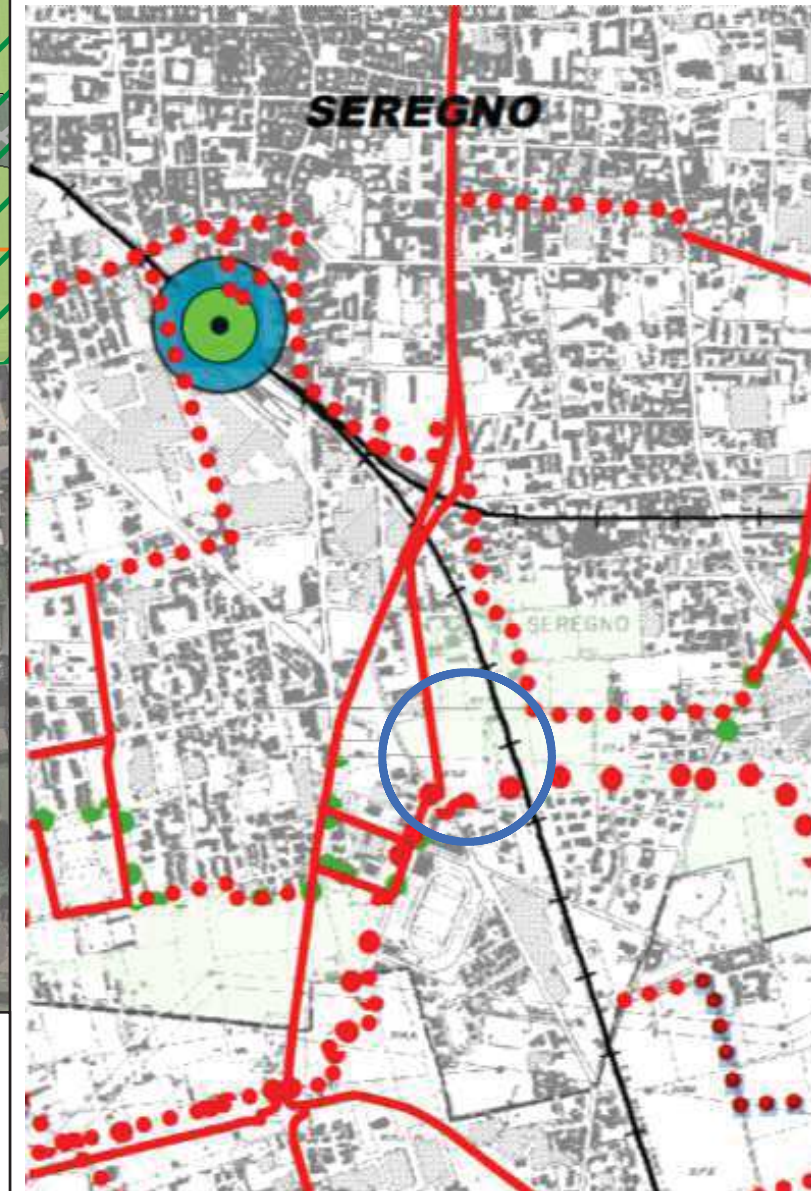
Provincia di Monza e della Brianza
Settore Territorio e Ambiente

Comune di Seregno
Area Politiche del Territorio




TAVOLA 4: Suolo libero - Elementi di progetto per il paesaggio

Scala: varie






Data: Novembre 2022








ELEMENTI DI PROGETTO

-  Persorso "8 Marzo", da mantenere a uso esclusivo ciclopeditonale nel tratto in AIP
-  Tratto Greenway in AIP
-  Servizi a verde





ELEMENTI DI CONTESTO da Pgt



-  Aree verdi (verde ecologico)
-  Aree agricole
-  Verde privato
-  Viabilità di progetto
-  Percorsi ciclopeditonali di progetto

altro

-  PLIS GruBria
-  Area di recente imboscimento
-  Filare esistente
-  Percorso ciclopeditonali esistenti
-  AIP in intesa

Piano strategico provinciale della mobilità ciclistica Estratto Tav.3 - Rete ciclabile comunale e sistema di trasporto pubblico

-  Piste ciclopeditonali esistenti
-  Piste ciclopeditonali in progetto
-  Greenway Pedemontana
-  Percorsi ciclabili nei Parchi Regionali e nei PLIS

-  Estensione della Rete Verde (11.615 mq)
-  Suolo da mantenere libero (10.600 mq)