












**LEGENDA**

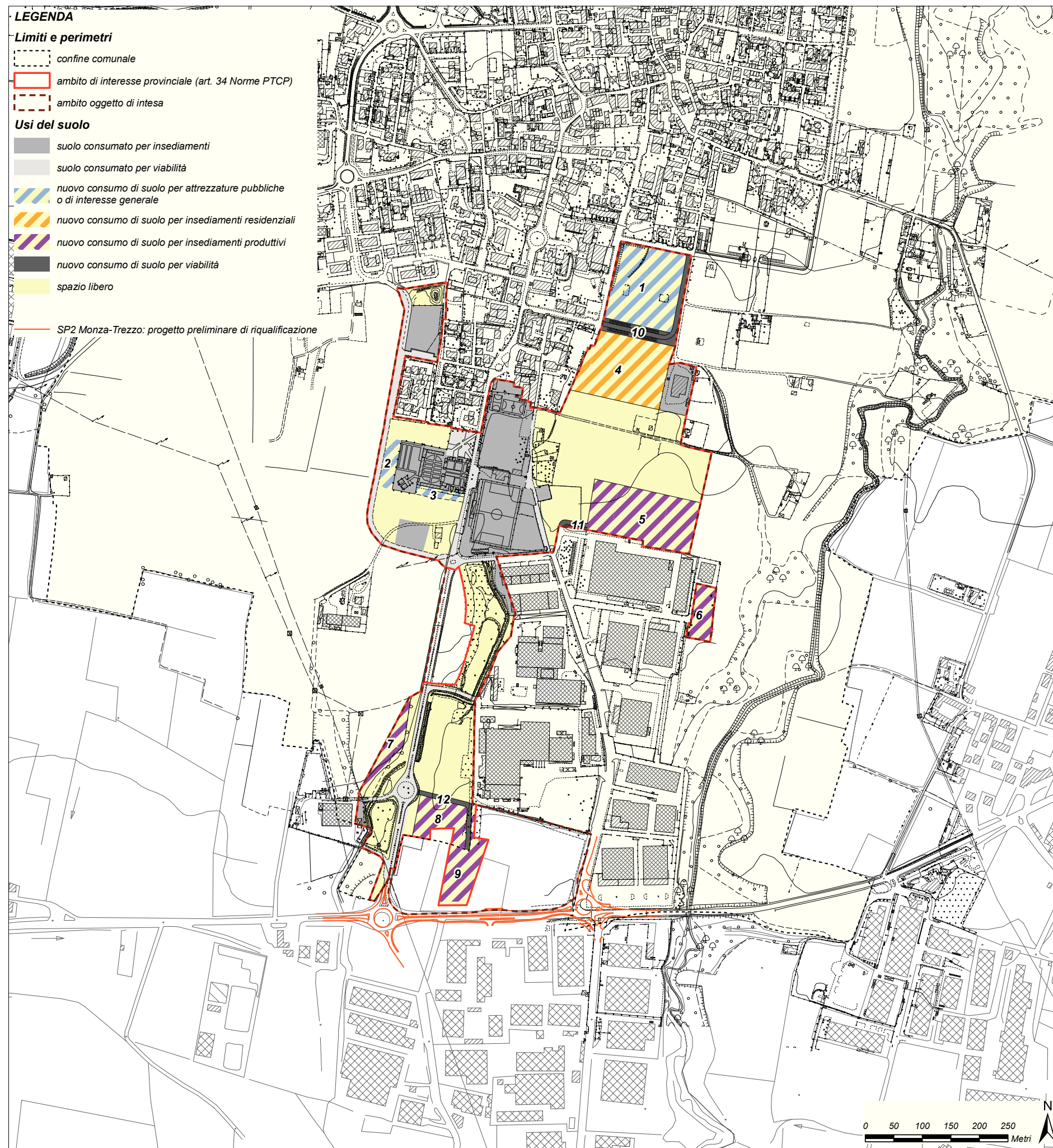
**Limiti e perimetri**

-  confine comunale
-  ambito di interesse provinciale (art. 34 Norme PTCP)
-  ambito oggetto di intesa

**Usi del suolo**

-  suolo consumato per insediamenti
-  suolo consumato per viabilità
-  nuovo consumo di suolo per attrezzature pubbliche o di interesse generale
-  nuovo consumo di suolo per insediamenti residenziali
-  nuovo consumo di suolo per insediamenti produttivi
-  nuovo consumo di suolo per viabilità
-  spazio libero

 SP2 Monza-Trezzo: progetto preliminare di riqualificazione



DATI DI CONTESTO	TOTALE	COMUNE DI MEZZAGO	COMUNE DI BELLUSCO
superficie ambito di intesa mq	316.000	268.000	48.000
superficie AIP mq	263.000	256.400	6.600
superficie urbanizzata in AIP mq	76.300	76.300	0
superficie non urbanizzata in AIP mq	186.700	180.100	6.600
superficie interventi a nuovo consumo di suolo in AIP mq	79.000	72.700	6.300
di cui			
attrezzature pubbliche e di interesse generale mq	20.150	20.150	0
insediamento a carattere residenziale mq	16.750	16.750	0
insediamenti a carattere produttivo mq	36.000	29.700	6.300
nuova viabilità e parcheggi mq	6.100	6.100	0

## Protocollo d'Intesa Istituzionale

### Articolo 34 delle Norme del PTCP

**PROVINCIA DI  
MONZA E DELLA  
BRIANZA**

**COMUNE  
MEZZAGO**

**COMUNE  
BELLUSCO**



### ALLEGATO 2

**Individuazione superfici urbanizzate e nuove previsioni**

**scala 1 : 5.000**