

Protocollo di intesa istituzionale ai sensi dell'art.34 delle norme del PTCP







Provincia di Monza e della Brianza
Il Direttore del Settore Territorio

Comune di Limbiate
Settore Territorio

TAVOLA 3: Superfici urbanizzate allo stato di fatto e previsioni a nuovo consumo di suolo

Scala: 1:2.000

Data: Gennaio 2019

-  Perimetro ambito di intesa
-  Perimetro AIP rettificato a scala comunale (51.880 mq)
-  Superficie in AIP urbanizzata nello stato di fatto (1.740 mq)
-  Superficie in AIP a consumo di suolo (8.070 mq)
-  **1** Completamento residenziale (3.660 mq)
-  **2** Viabilità e parcheggi (4.410 mq)

	Verifica della conservazione dello spazio libero in misura prevalente	MQ	%
A	SUPERFICIE AMBITO DI INTESA	55.590	
B	SUPERFICIE AIP	51.880	
C	SUPERFICIE URBANIZZATA ALLO STATO DI FATTO IN AIP	1.740	
D	SUPERFICIE NON URBANIZZATA ALLO STATO DI FATTO IN AIP (=B-C)	50.140	
E	SUPERFICIE A NUOVO CONSUMO DI SUOLO PREVISTA IN INTESA	8.070	16% *
F	SUPERFICIE MINIMA DA MANTENERE A SPAZIO LIBERO (=D-E)	42.070	84% *

* percentuale rispetto alla superficie non urbanizzata allo stato di fatto