






Ambito d'intesa

-  A-Area d'intervento direttamente interessata dalla proposta di ampliamento industriale 24.820 mq, di cui:
 -  Area urbanizzata allo stato di fatto (20.240 mq)
 -  Superficie urbanizzabile in intesa (4.580 mq)
-  B-Area di compensazione a bilancio di sup.urbanizzabile, di RV e di AAS
-  C-Area per servizi a verde (4.470 mq)

Protocollo di intesa istituzionale ai sensi dell'art.5bis delle norme del PTCP

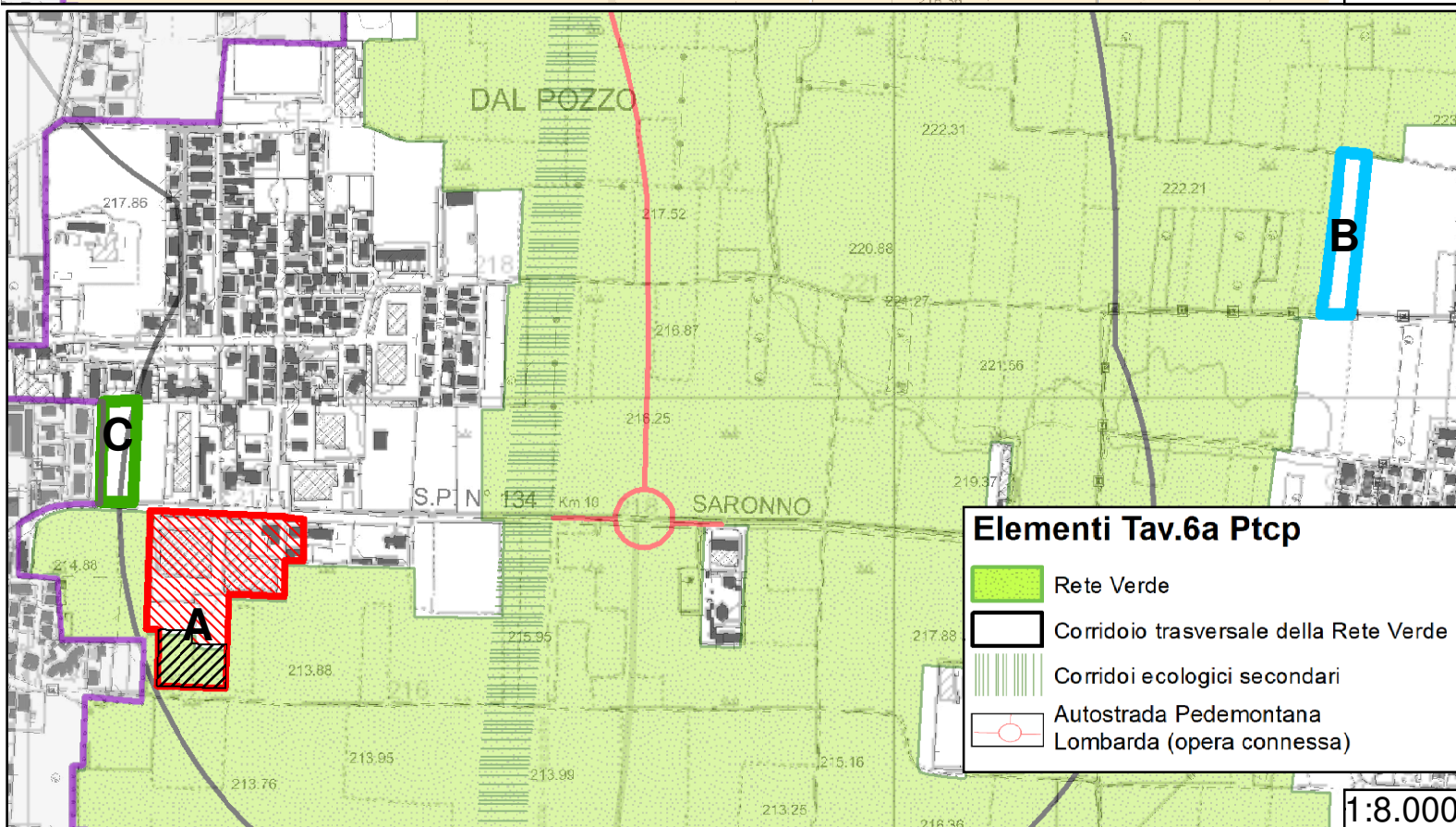
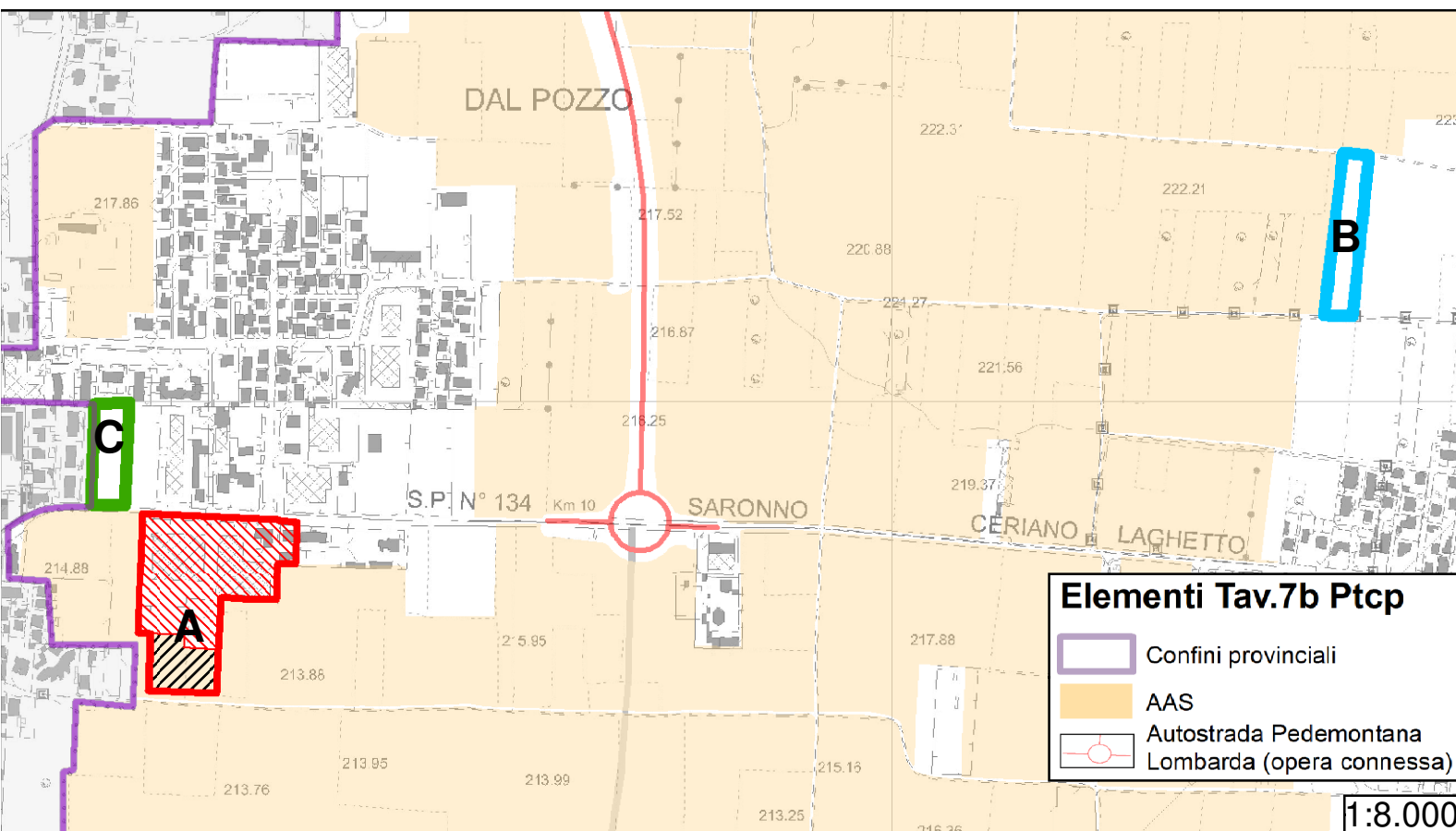
Provincia di Monza e della Brianza
Settore Territorio e Ambiente















Comune di Ceriano Laghetto
Servizio al Territorio

TAVOLA 1: Inquadramento dell'ambito d'intesa

Scala: varie

Data: Giugno 2023



- Elementi Tavola di sintesi DP-PGT vigente**
-  Perimetro Ambito di Trasformazione
 -  SF Superficie Fondiaria - residenza e attività compatibili
 -  U1 Urbanizzazioni Primarie
 -  U2 Urbanizzazioni Secondarie
 -  ATE Ambiti di Trasformazione di espansione
 -  Ambiti di Interesse Provinciale AIP
- TEMA 3 - Ambiti del tessuto urbano consolidato**
-  3.2 Zone a prevalente caratterizzazione monofunzionale produttiva
- TEMA 5 - Aree adibite a servizi ed impianti tecnologici**
-  5.1 Servizi e impianti (comunali e sovracomunali, esistenti e previsti)
 -  Aree a parcheggio
- TEMA 6 - Aree destinate all'agricoltura**
-  6.1 Aree agricole
 -  AAIS - Ambiti Agricoli di Interesse Strategico - PTCP
- TEMA 7 - Aree di valore paesaggistico-ambientale ed ecologiche**
-  7.3 Classi di sensibilità paesistica
 -  7.4 Aree di valore paesaggistico e ambientale
 -  RETE VERDE DI RICOMPOSIZIONE PAESAGGISTICA - PTCP

