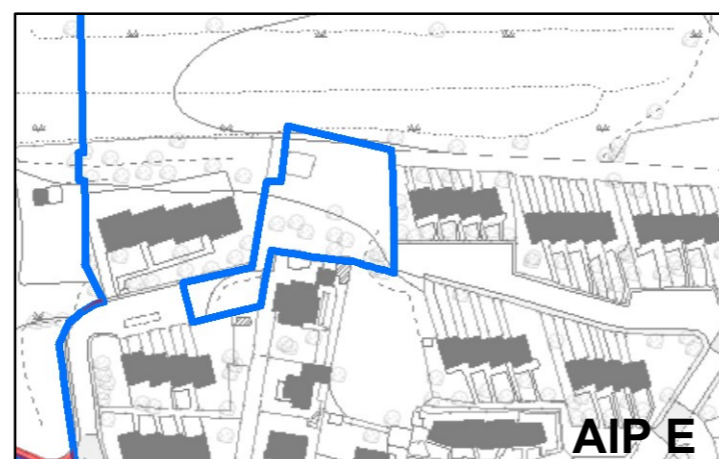
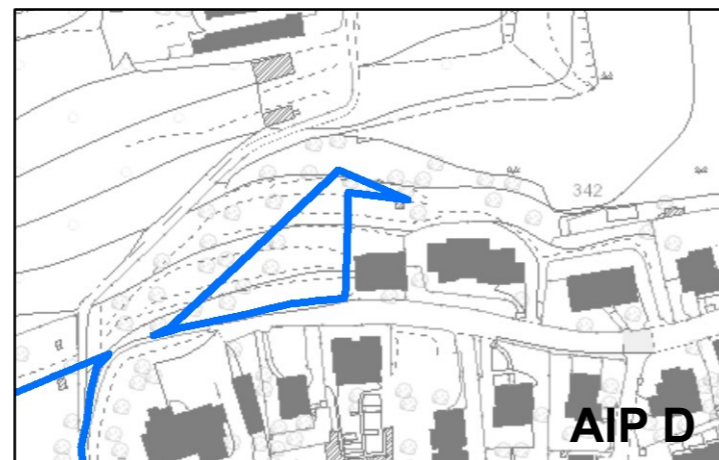
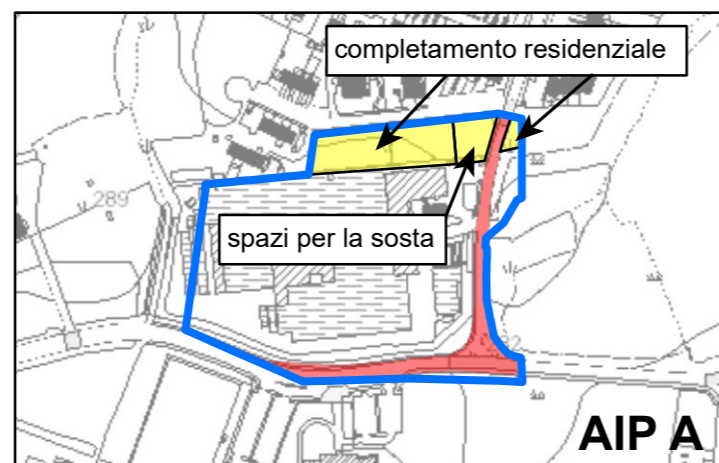
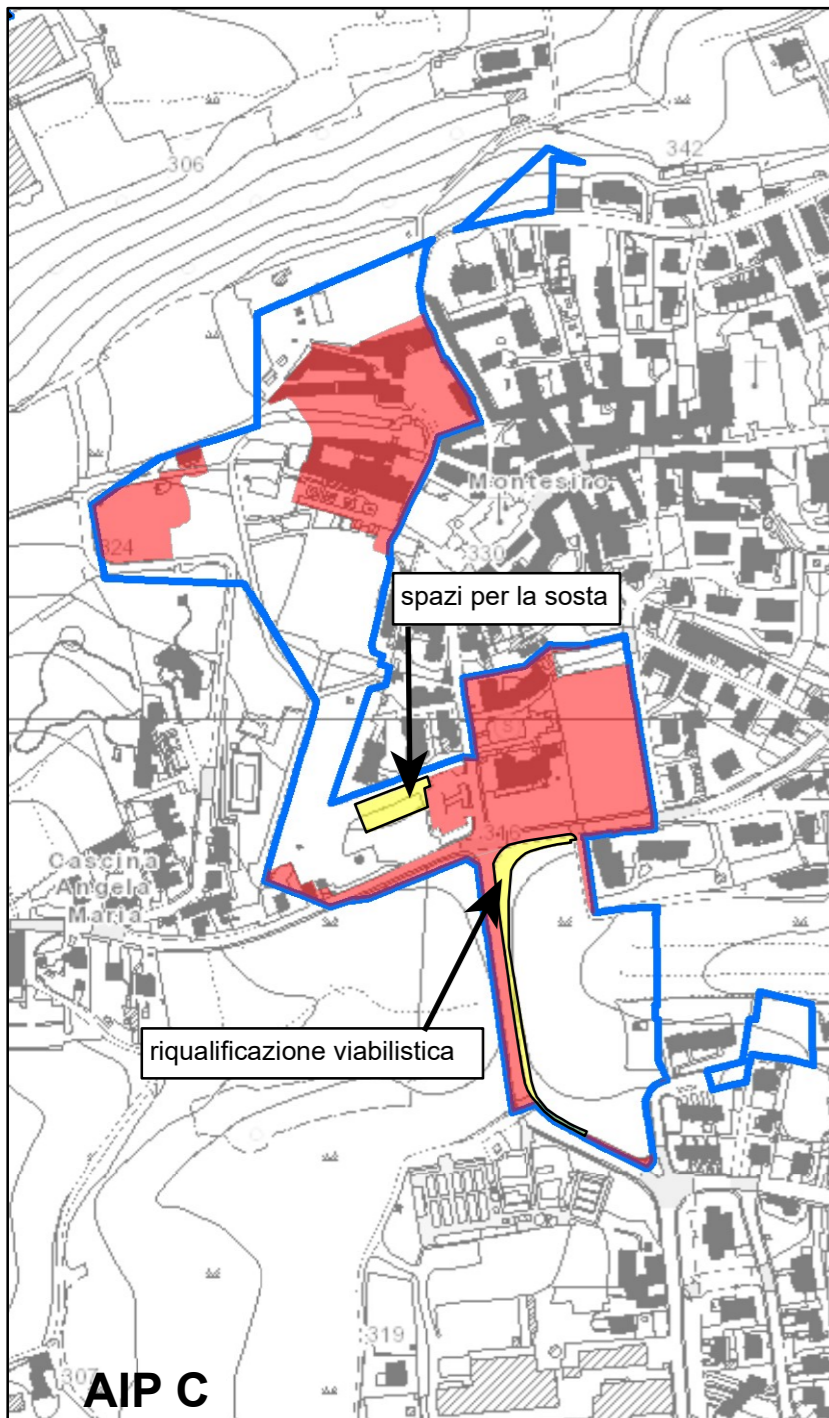
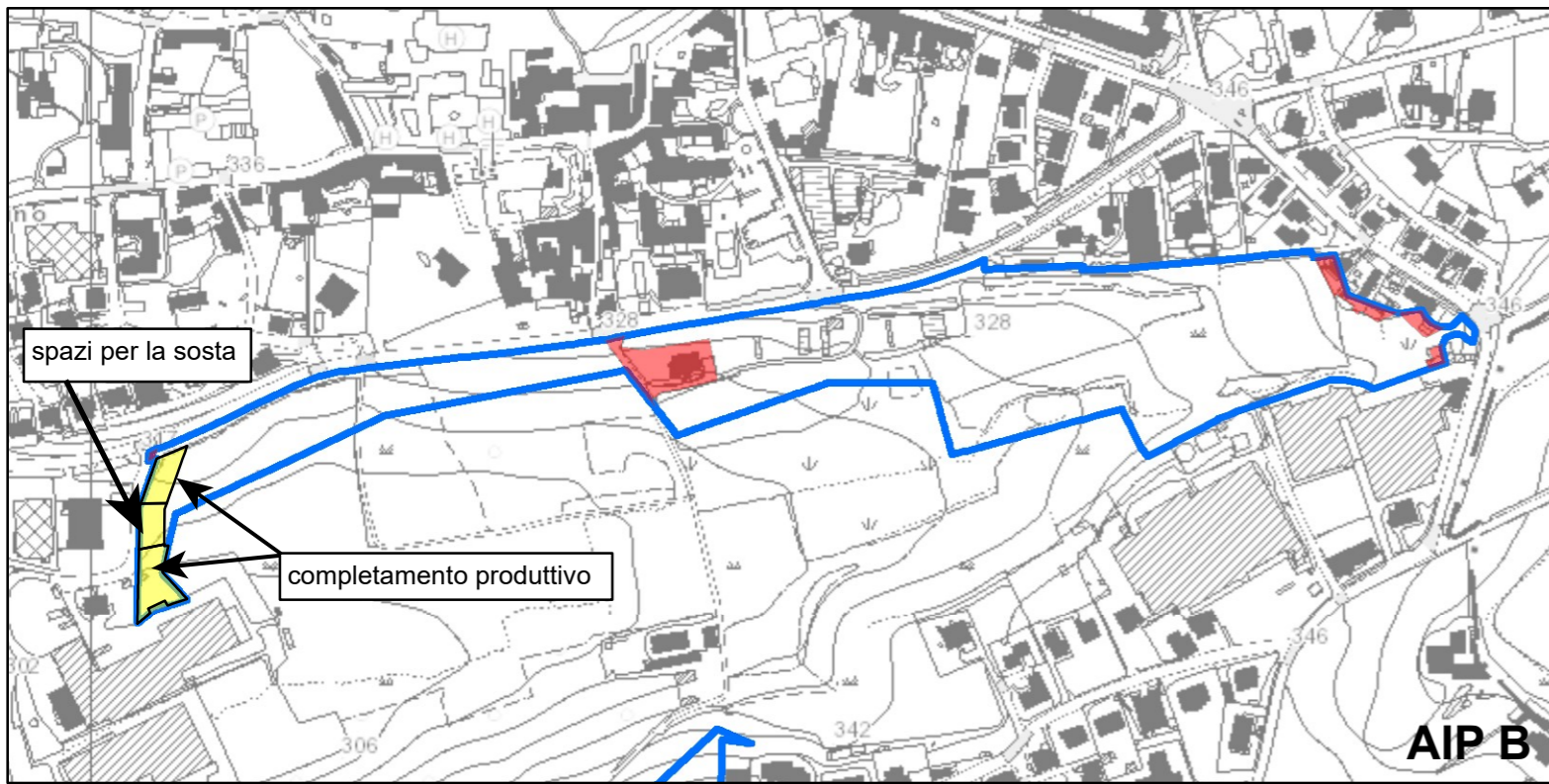


## Protocollo di intesa istituzionale ai sensi dell'art.34 delle norme del PTCP

Provincia di Monza e della Brianza  
Il Direttore del Settore Territorio e Ambiente

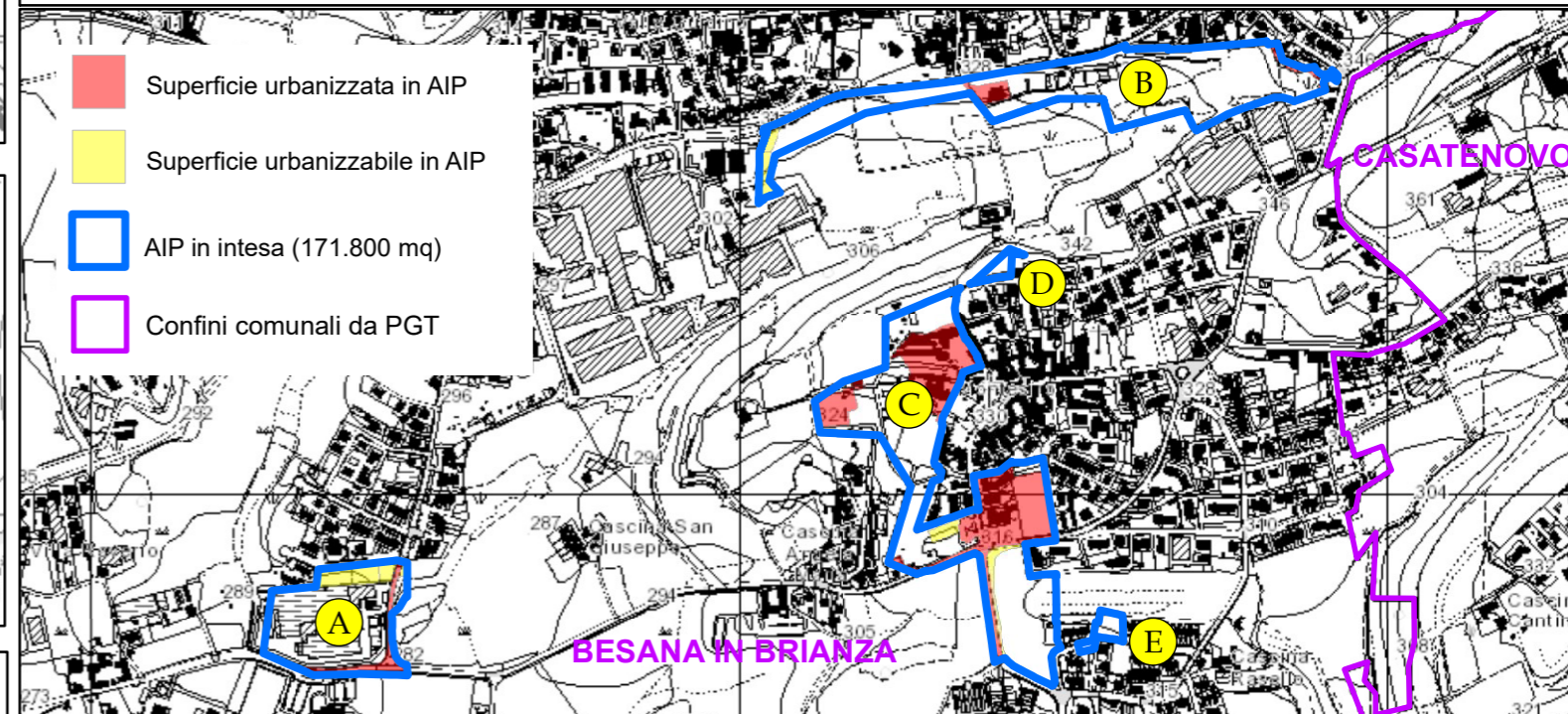
Comune di Besana in Brianza  
Ufficio Tecnico



### TAVOLA 3: Superficie urbanizzata e superficie urbanizzabile

Scala: varie

Data: Novembre 2022



Verifica della conservazione dello spazio libero in misura prevalente		mq	%
<b>A</b>	<b>SUPERFICIE AMBITO DI INTESA</b>	<b>171.800</b>	
<b>B</b>	<b>SUPERFICIE AIP</b>	<b>171.800</b>	
	AIP A	30.800	18%
	AIP B	57.900	34%
	AIP C	79.750	46%
	AIP D	1.350	1%
	AIP E	2.000	1%
<b>C</b>	<b>SUPERFICIE URBANIZZATA ALLO STATO DI FATTO IN AIP</b>	<b>39.550</b>	<b>23%</b>
	AIP A	3.600	
	AIP B	2.890	
	AIP C	33.060	
	AIP D	0	
	AIP E	0	
<b>D</b>	<b>SUPERFICIE NON URBANIZZATA ALLO STATO DI FATTO IN AIP (=B-C)</b>	<b>132.250</b>	<b>77%</b>
	AIP A	27.200	
	AIP B	55.010	
	AIP C	46.690	
	AIP D	1.350	
	AIP E	2.000	
<b>E</b>	<b>SUPERFICIE URBANIZZABILE</b>	<b>7.900</b>	<b>6%*</b>
	AIP A	3.610	13%*
	AIP B	2.040	4%*
	AIP C	2.250	5%*
	AIP D	0	0%*
	AIP E	0	0%*
<b>F</b>	<b>SUPERFICIE MINIMA DA MANTENERE A SUOLO LIBERO (=D-E)</b>	<b>124.350</b>	<b>94%*</b>
	AIP A	23.590	87%*
	AIP B	52.970	96%*
	AIP C	44.440	95%*
	AIP D	1.350	100%*
	AIP E	2.000	100%*

\* percentuale rispetto alla superficie non urbanizzata allo stato di fatto (D)