

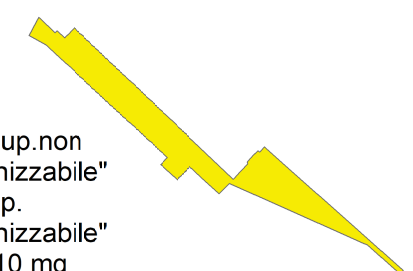
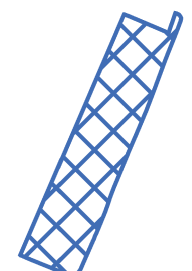
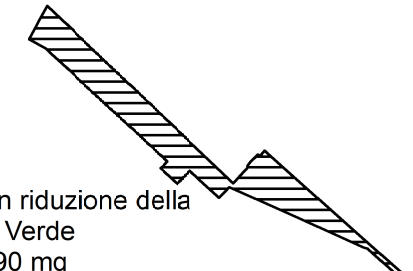

Bilancio quantitativo della superficie urbanizzabile 12.610 - 13.210 = ----- - 600	da "sup.non urbanizzabile" a "sup. urbanizzabile" 12.610 mq 	da "sup. urbanizzabile" a "sup.libera non urbanizzabile" 13.210 mq 
Bilancio quantitativo delle aree in Rete Verde 13.210 - 13.190 = ----- + 20	sup.in riduzione della Rete Verde 13.190 mq 	sup. in estensione della Rete Verde 13.210 mq 

TAVOLA 3: Bilancio quantitativo della superficie urbanizzabile e della Rete Verde

Scala: 1:3.000
Data: Novembre 2022

